



LE RÉSEAU DES FERMES PROFESSIONNELLES
EXPÉRIMENTALES BOVINS LAIT ET VIANDE

Ferme expérimentale

Trévarez

LA STATION DE TRÉVAREZ, ACTEUR ENGAGÉ POUR LA BIODIVERSITÉ

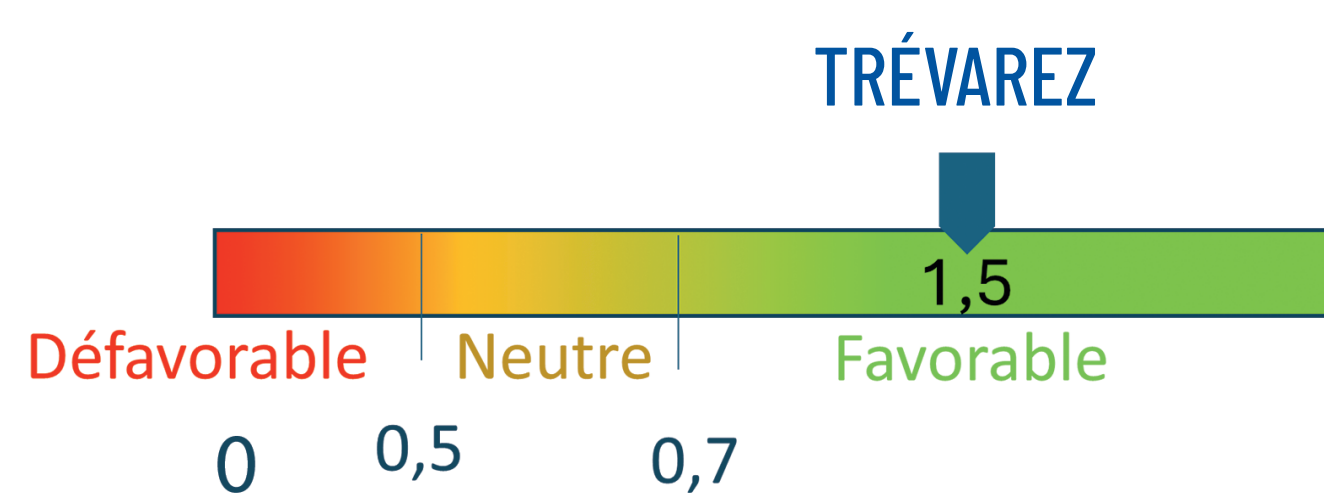
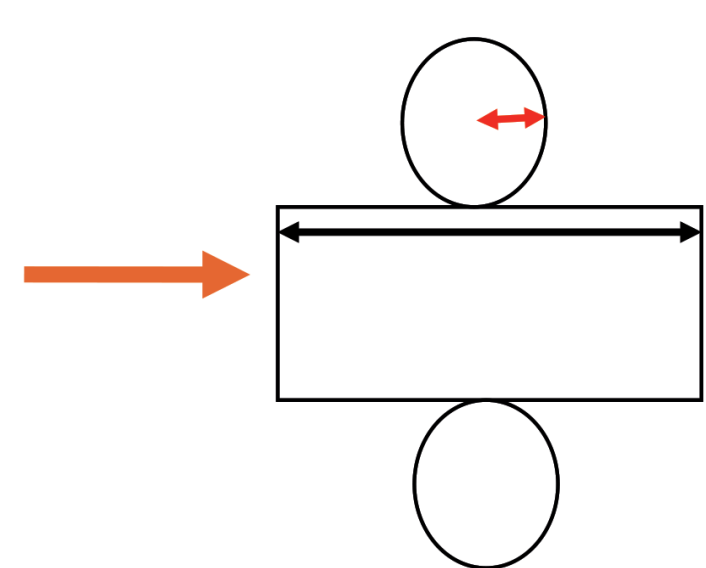

Une ferme riche en habitats pour la biodiversité



UN FORT MAINTIEN D'HABITATS SUR LE PARCELLAIRE

SURFACE DE BIODIVERSITÉ DÉVELOPPÉE / SAU

Source : GEB-Idele d'après Douanes françaises, codes 0



Calcul de l'indicateur : Modélisation des différents types d'infrastructures agroécologiques (IAE) par des formes simples en 3D. La surface développée de ces formes correspond à la surface pouvant accueillir de la biodiversité.



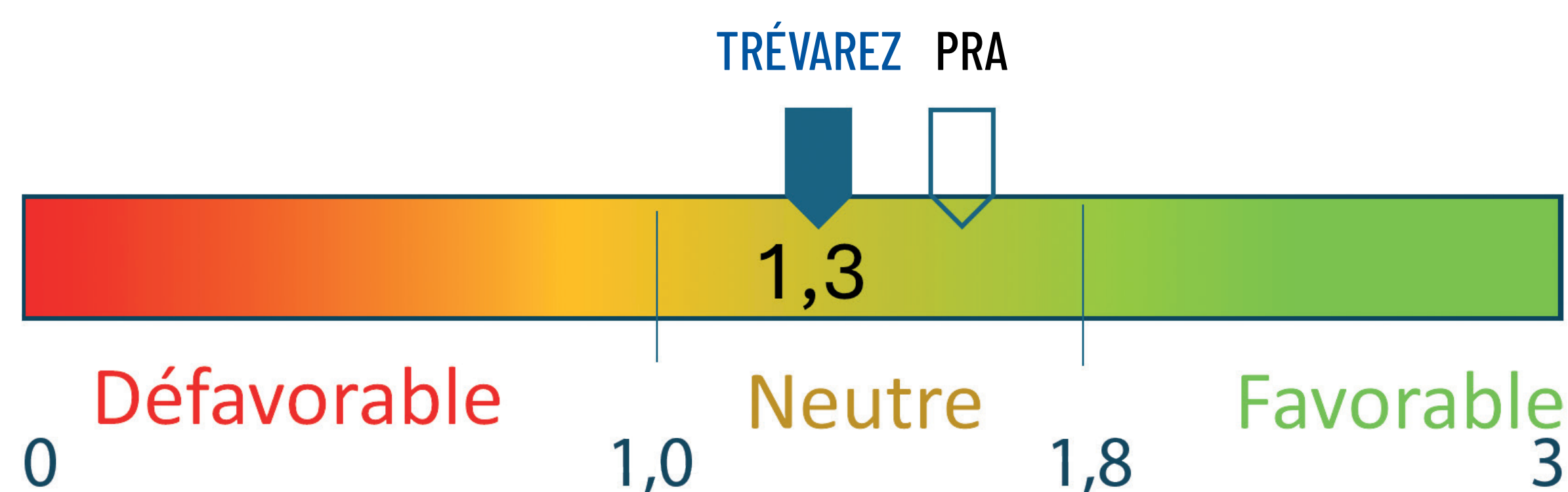
Sur la Station de Trévarez, pour 1 ha de SAU, on compte **1,5 ha** d'habitats pour la biodiversité. Cela représente **16 km** de haies et **2 km** de lisières de forêts au total sur la ferme qui constituent des lieux de niche, de reproduction, de chasse, ... pour la faune sauvage.

UN ASSOLEMENT ASSEZ DIVERSIFIÉ, À L'IMAGE DU TERRITOIRE

INDICE DE SHANNON APPLIQUÉ À LA S.A.U.

Source : GEB-Idele d'après Douanes françaises, codes 0

TVZ : Trévarez
PRA : Petite Région Agricole



L'assolement de la Station de Trévarez est, à l'image de son territoire, suffisamment diversifié pour permettre le maintien d'une flore et d'une faune variées. En effet, on trouve un nombre conséquent d'espèces dans la rotation et cette diversité dans l'assolement permet par exemple aux pollinisateurs de diversifier leurs ressources alimentaires.

PRÉSENCE DE CHIROPTÈRES



Sur les 30 espèces de chiroptères présentes sur le territoire français, **13** sont présentes sur la ferme. Parmi elles, figure Le Grand Rhinolophe, « en danger d'extinction » sur la région Bretagne.



LA MÉTHODE D'ÉVALUATION UTILISÉE : BIOTEX 4.0

Outil d'évaluation des effets des pratiques d'élevage sur la biodiversité conçu par Idele, à partir des travaux conjoints avec INRAE, France Nature Environnement et le Museum National d'Histoire naturelle.

42 indicateurs indirects de biodiversité regroupés en 7 thématiques répartis sur trois niveaux : le territoire, l'exploitation et la parcelle.

PARTENAIRES TECHNIQUES



PARTENAIRE FINANCIER

Avec la contribution financière du compte d'affectation spéciale développement agricole et rural CASDAR

